ESTAMPA Nº 1

CORRESPONDE AO DEZENHO Nº 10 DO RELATORIO

QUADROS

QUE MOSTRAM O ESTADO

DA

BARRA E PORTO

DA

FIGUEIRA

desde

1801 até 1860

pelo

Engenheiro Hydrographo, Director

Francisco Maria Pereira da Silva

1860

OBSERVAÇÕES

As sondas designam metros, e vam referidas ao nivel do baixa-mar das maximas mares nos planos levantados depois de 1854.

Tudo o que vae colorido de carmim designa obras já feitas.

O que vae colorido d'amarello denota obras em projecto.

1

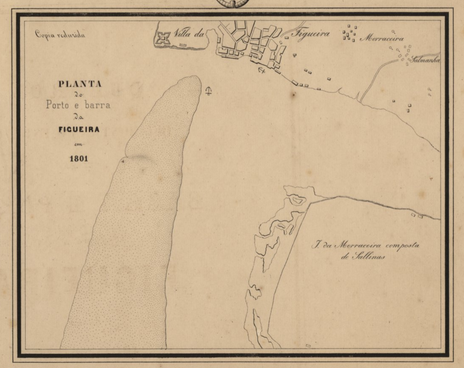

Dezenho Nº 3 do Relatorio

2

3

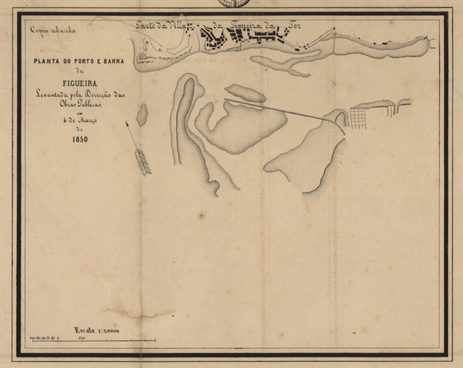

4

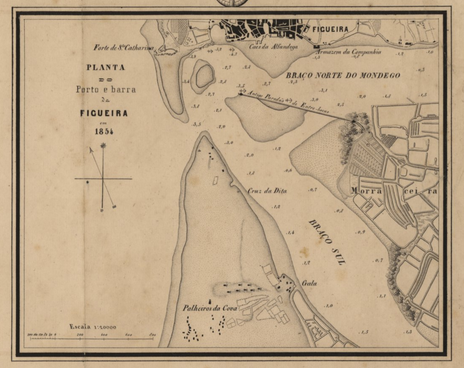

5

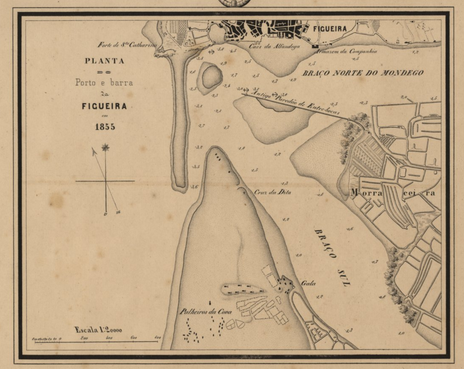

6

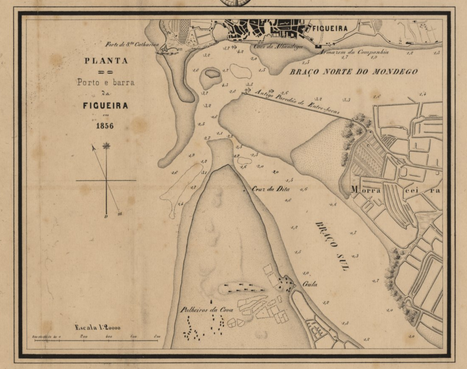

Planta Nº 4 do Relatorio

7

Planta Nº 6 do Relatorio

8

Planta Nº 7 do Relatorio

9

10

11

Planta Nº 8 do Relatorio

12

Planta Nº 13 do Relatorio

13

Calheiros, gr.

Lith. do I. N.al

0743